

# Ámsterdam

**Ámsterdam**<sup>[3]</sup> o **Amsterdam**, según la pronunciación etimológica (👂) *Amsterdam* [amstər'dam]), es la capital oficial de los Países Bajos. La ciudad está situada entre la bahía del IJ, al norte, y a las orillas del río Amstel, al sur-este. Fue fundada en el siglo XII como un pequeño pueblo pesquero. Sin embargo, en la actualidad es la ciudad más grande del país y un gran centro financiero y cultural de proyección internacional.

Tiene una población de unos 810 000 habitantes y en su área metropolitana residen aproximadamente 1,5 millones. Cabe destacar que Ámsterdam forma parte de la gran conurbación neerlandesa llamada Randstad (junto con las ciudades de La Haya, Róterdam y Utrecht), que cuenta con más de 6,5 millones de habitantes. Este núcleo es una de las conurbaciones más grandes de Europa.

El centro histórico de la ciudad fue construido en gran parte en el siglo XVII y es hoy en día uno de los centros históricos más grandes de Europa. En aquella época se construyeron una serie de canales semicirculares alrededor del casco antiguo ya existente de la ciudad. Después se edificaron las nuevas calles que ahora habían sido creadas con casas y almacenes en un estilo típico neerlandés que es una de las imágenes más famosas de Ámsterdam y del país. Al igual que otras ciudades de Europa septentrional con abundancia de agua, como Brujas, Hamburgo y Estocolmo, es conocida coloquialmente como la «Venecia del norte».

Aunque durante casi toda su historia (excepto entre 1808–1810) ha sido la capital oficial de los Países Bajos, nunca ha sido la sede de la justicia, el gobierno o el parlamento neerlandés, ya que todos estos órganos se encuentran en la ciudad de La Haya, que por tanto es la principal ciudad del país con respecto a política y justicia. Ámsterdam tampoco es la capital de la provincia de Holanda Septentrional, que siempre ha sido Haarlem.

## 1 Toponimia

El primer uso documentado del término «Amsterdam» aparece en un certificado del 27 de octubre de 1275, en que los habitantes, que habían construido un puente con una presa (*dam* en neerlandés) sobre el río Amstel, quedaban exentos de pontazgo por orden del conde Florentino V.<sup>[4]</sup> El certificado, en latín, describe a los habitantes como *homines manentes apud Amestelledamme* («personas que viven cerca de *Amestelledamme*».<sup>[5]</sup> En 1327, el nombre ya había evolucionado a *Aemsterdam*.<sup>[4]</sup>

En neerlandés la pronunciación del nombre es aguda: [amstər'dam]. Sin embargo, en español está muy extendida la pronunciación esdrújula, por lo que la ASALE recomienda la grafía *Ámsterdam*, con tilde.<sup>[6]</sup>

## 2 Historia

### 2.1 Fundación y Edad Media

En torno al siglo XIII Ámsterdam era un pueblo de pescadores. Según las leyendas, la ciudad fue fundada por dos pescadores de la provincia norteña de Frisia, que por casualidad acabaron en las orillas del río Amstel en un barquito, junto a su perro.<sup>[cita requerida]</sup>

La fecha tradicional de la fundación de la ciudad es el día 27 de octubre del año 1275, cuando a sus habitantes se les retiró la obligación de pagar peajes, que por entonces estaban asociados con los puentes neerlandeses.<sup>[cita requerida]</sup> En el año 1300 se le concedieron los derechos oficiales de ciudad, y a partir del siglo XIV Ámsterdam empezó a florecer como centro comercial, mayoritariamente a base del comercio con otras ciudades neerlandesas y alemanas, conocidas como la Liga Hanseática.

### 2.2 Conflicto con España

En el siglo XVI comenzó el conflicto entre los neerlandeses y Felipe II de España. Esta confrontación causó una guerra que duró 80 años (conocida en español como la guerra de Flandes), y que finalmente le dio a los Países Bajos su independencia. Ya por esa época, después de la ruptura con España, la república neerlandesa iba ganando fama por su tolerancia con respecto a las religiones. Entre otros, buscaron refugio en Ámsterdam judíos sefardíes de Portugal y España, comerciantes protestantes de Amberes, y hugonotes de Francia, que en sus países eran perseguidos por su religión.

### 2.3 Centro de la Edad de Oro neerlandesa

El siglo XVII se considera el *Siglo de Oro de Ámsterdam*. A principios de ese siglo, Ámsterdam se convirtió en una de las ciudades más ricas del mundo. Desde su puerto salían embarcaciones hacia el mar Báltico, Norteamérica, África y las tierras que ahora representan Indonesia y Brasil. De esta forma fue creada la base de una red comercial mundial. Los comerciantes de Ámsterdam poseían



La plaza Dam a finales del siglo XVII, pintada por Gerrit Adriaensz. Berckheyde (Gemäldegalerie, Dresde, Alemania)

la mayor parte de la Compañía Neerlandesa de las Indias Orientales o VOC. Esta organización se instaló en los países que luego pasarían a ser colonias de Países Bajos. En esa época Ámsterdam era el principal puerto comercial de Europa y el centro financiero más grande del mundo. La Bolsa de Ámsterdam fue la primera que funcionó a diario.

La población de la ciudad creció ligeramente de 10.000 en el año 1500, a 30.000 alrededor del año 1570. En el año 1700 este número ya había alcanzado 200.000. Durante los siglos XVIII y XIX y hasta antes de la Primera y la Segunda Guerra Mundial, el número de habitantes incrementó a no menos de un 300%, alcanzando los 800.000 habitantes. A partir de entonces, y hasta la actualidad, el número ha sido relativamente constante.



La plaza Dam en la actualidad

## 2.4 Declive y modernización

Tras las guerras entre la república de Países Bajos y el Reino Unido y Francia, durante el siglo XVIII y a principios del siglo XIX, la prosperidad de Ámsterdam dejó de florecer. Sobre todo las Guerras Napoleónicas arrebataron las fortunas de Ámsterdam. Pese a ello, cuando se estableció oficialmente el Reino de los Países Bajos en el

año 1815, la situación empezó a mejorar. En este período una de las personas clave de las nuevas iniciativas fue Samuel Sarphati, un médico y planificador urbano, que trajo su inspiración desde París.

Las últimas décadas del siglo XIX se suelen denominar como el «segundo Siglo de Oro de Ámsterdam», porque entre otros, se construyeron nuevos museos, una estación de tren y el *Concertgebouw*, la sala de conciertos de la ciudad. En el mismo período llegó a la ciudad la Revolución Industrial. Se construyeron nuevos canales y vías marítimas para así mejorar la conexión entre Ámsterdam y el resto de Europa.

## 2.5 Siglo XX

Pocos años antes del comienzo de la Primera Guerra Mundial, la ciudad comenzó a expandirse, construyendo en las afueras nuevos barrios residenciales. Durante la Primera Guerra Mundial, Países Bajos tomó una posición neutral, pero aun así la población sufrió mucha hambre y una grave falta de suministro de gas.

Alemania invadió los Países Bajos el 10 de mayo de 1940, tomando el control del país después de cinco días de lucha. Los alemanes instalaron un gobierno civil nazi en Ámsterdam, que se encargaba de la persecución de los judíos. También los neerlandeses que ayudaban y protegían a las víctimas, fueron perseguidos. Más de 100.000 judíos fueron deportados a campos de concentración. Entre ellos se encontraba Ana Frank. Solo 5.000 judíos sobrevivieron a la guerra. Durante los últimos meses de la guerra, en 1945, la comunicación con el resto del país se interrumpió y la población sufrió una grave escasez de comida y energía. Muchos habitantes de Ámsterdam tuvieron que ir al campo en busca de algún tipo de alimentación. Para sobrevivir, se consumieron perros, gatos y bulbos de flores. Muchos árboles de Ámsterdam se usaron para obtener energía, igual que la madera de las casas de quienes habían desaparecido.

## 3 Geografía

### 3.1 Venecia del Norte

### 3.2 Clima

La ciudad tiene un clima moderado, bajo fuerte influencia del océano Atlántico al oeste y los vientos que proviene de él. Los inviernos suelen ser fríos, pero no extremos, aunque son muy frecuentes temperaturas bajo cero. No suele nevar más de 26 días al año. Los veranos son cálidos con temperaturas alrededor de los 22 grados Celsius, sin extremos, salvo alguna ola de calor. Lo que sucede es que se trata de un clima extremadamente húmedo por lo que las temperaturas pueden subir más que el promedio.

En la ciudad hay muchos días lluviosos, sin embargo no recibe más de 860 mm de precipitaciones al año y casi siempre se trata de lluvias muy moderadas debido a que el tiempo es muy inestable y en el mismo día se pueden dar todas las posibilidades: sol, lluvia, nubes, granizo, etc.

## 4 Demografía

## 5 Gobierno

### 5.1 Símbolos

El escudo de *Ámsterdam* consta de tres cruces denominadas las «cruces de San Andrés» en honor al apóstol Andrés que fue martirizado en una cruz con forma de “X”. En el siglo XVI se añadieron los leones. Hay historiadores que creen que las cruces representan los tres peligros que más afectaron a *Ámsterdam*: inundación, incendio y la peste negra.

El lema oficial de la ciudad es: «*Heldhaftig, Vastberaden, Barmhartig*» ('Heroica, resuelta y misericordiosa'). Estas tres palabras provienen de la denominación oficial concedida por la reina *Guillermina de los Países Bajos* en 1947, en honor al coraje de la ciudad durante la Segunda Guerra Mundial.

La *Corona Imperial de Austria* fue obsequiada a la ciudad en el año 1489 por *Maximiliano I de Habsburgo* para así agradecer los servicios y préstamos que *Ámsterdam* le había ofrecido. La corona significaba protección imperial y les servía a los comerciantes neerlandeses cuando se movían por el extranjero.

La bandera de *Ámsterdam* consta de tres franjas horizontales, rojas la superior e inferior y negra, con las tres aspas blancas del escudo, la central. Está basada directamente en el escudo.

### 5.2 Gobierno municipal

### 5.3 Capital nacional

### 5.4 Área metropolitana

## 6 Urbanismo y arquitectura

### 6.1 Canales

### 6.2 Expansión

En 1975 las autoridades decidieron urbanizar la parte oriental del puerto, creando cuatro islas unidas al resto de la ciudad por puentes: *KNSM*, *Java*, *Borneo* y *Sporenburg*. En primer lugar se hizo la infraestructura, cons-



*Distritos de Ámsterdam.*

truyendo calles y puentes y dotándolas de transporte público; se aprobó una densidad de 100 viviendas por Ha. Hay diferencias entre las distintas islas:

- *KNSM*, diseñada como un conjunto por el arquitecto Jo Coenen en 1987, tiene grandes bloques de viviendas separadas por amplios espacios.
- *Java*, diseñada por Sjoerd Soeters, está dividida por canales y tiene dos tipos de construcciones: bloques destinados cada uno a habitantes concretos: familias, residentes de la 3ª edad, solteros... y algunas viviendas unifamiliares.
- *Borneo* y *Sporenburg* tienen, en su mayor parte, viviendas unifamiliares, sin ningún comercio entre ellas.<sup>[9]</sup>
- El distrito de *Ámsterdam Zuidoost* es el más alejado al centro de *Ámsterdam* y donde se agrupan la mayoría de los barrios nuevos de la ciudad.

## 6.3 Arquitectura

## 6.4 Parques y áreas recreativas

## 7 Economía

*Ámsterdam* es la capital de los Países Bajos con respecto a los negocios y las finanzas.

El índice AEX de la bolsa de *Ámsterdam* (la más antigua del mundo), forma parte de Euronext, un *holding* al que pertenecen también las bolsas de París, Bruselas y Lisboa.

## 8 Turismo

En *Ámsterdam* se encuentran muchos museos de fama internacional, como el *Rijksmuseum*, el museo de arte mo-

dero Stedelijk Museum y el Museum het Rembrandthuis o 'Museo de la Casa de Rembrandt', que fue el hogar y taller de Rembrandt, y exhibe una interesante colección de aguafuertes de su autoría; el Museo van Gogh, que posee la mayor colección de pinturas de Van Gogh en el mundo; el museo de Cera Madame Tussaud, o el Museo del cine, también conocido como Filmmuseum.

También la Casa de Ana Frank, convertida en museo, es un destino turístico muy popular, así como el Museo Amstelkring en cuya buhardilla se encuentra una iglesia católica clandestina del siglo XVII.



Promoción turística «I amsterdam», frente al Rijksmuseum



Ámsterdam

El *Hortus Botanicus*, fundado a comienzos de la década de 1660, es uno de los más antiguos jardines botánicos del mundo, con muchas antiguas y raras especies, entre las cuales está la planta de café de la cual salió el esqueje que sirvió como base de las plantaciones en América Central y América del Sur. (El esqueje fue un regalo a Luis XIV de Francia y fue llevado a la colonia francesa de Martinica en 1714, donde fructificó).

También en esta ciudad se encuentra la conocida fábrica de cerveza Heineken, que también tiene su museo.

También la prestigiosa sala de conciertos Concertgebouw es sede de la igualmente famosa orquesta sinfónica Orquesta Real del Concertgebouw, que dio su primer concierto el 3 de noviembre de 1888.

## 8.1 Barrio rojo

Entre las zonas más populares de la ciudad se encuentra el barrio rojo (en neerlandés *Rosse buurt*, o *Red Light District* en inglés), por el color de las luces que iluminan los locales donde se exhiben, en una especie de escaparates, las prostitutas que trabajan en esta zona de la ciudad. La prostitución en Países Bajos está completamente legalizada en zonas designadas para ella, donde las prostitutas tienen derecho a seguridad social y paro. La Zona roja, denominada coloquialmente «*De Wallen*» en referencia a los muelles (*wall*) de dos canales que lo cruzan, está ubicado en pleno centro de Ámsterdam, entre las calles Warmoesstraat, Zeedijk, Nieuwmarkt, Kloveniersburgwal y Damstraat. Otras ciudades, como Utrecht, La Haya, Groninga y Haarlem, tienen también sus propios barrios rojos.

## 8.2 Coffee shops



Bizcochos con hachís vendidos en coffee shops de Ámsterdam en 2007

En el *barrio rojo*, al igual que en otras partes de la ciudad, se encuentran los llamados *coffee shops* que venden pequeñas cantidades de marihuana, en general de muy alta calidad ecológica, esto se tolera mientras sean cantidades pequeñas (hasta 5 gramos diarios por persona), y a condición de que el comprador sea mayor de edad (aunque algunos coffee shops no permiten la entrada a menores de 21 años). Esta controvertida política se denomina *gedoogbeleid* o «política de tolerancia». Asimismo a los vendedores de marihuana de los coffee shops no se les permite tener más de medio kilo de marihuana en el local. Los coffee shops son uno de los principales atractivos de Ámsterdam sobre todo entre los turistas jóvenes y gracias a estos, el Estado obtiene buenos ingresos a través de los impuestos que gravan estos productos. Los coffee shops son, además de un sitio para consumir marihuana, un lugar de encuentro, ya que son muchos los que suelen acudir a estos cafés a lo largo del día.

### 8.3 Ambiente gay

Ámsterdam tiene bastante ambiente gay, sobre todo en las calles *Reguliersdwarsstraat*, que desemboca en el *Rembrandtplein*, y *Warmoesstraat*, próxima a la estación central.

Desde 1989 está el *Club iT*, uno de los clubs gais más grande de Europa. Pese a que hoy en día muchas otras ciudades europeas como Londres, Bruselas, Berlín, Madrid, Barcelona y Sitges tienen fama por su tolerancia a los gais, Ámsterdam sigue siendo la ciudad gay más importante de Europa, y todavía es una de las ciudades más diversas del mundo, pese a su tamaño relativamente pequeño.

Eso porque la revolución sexual empezó muy pronto en Países Bajos y más que nada en Ámsterdam. A finales de la década de 1960, cuando era una de las principales ciudades de los hippies (con Londres y San Francisco), muchos tabúes de esa época desaparecieron, como la desigualdad entre hombres y mujeres, y se luchó por la libertad de expresión en general y en particular por el derecho a usar preservativos, o el derecho a la inseminación artificial para mujeres solteras; asuntos que en la década de 1960 todavía eran grandes tabúes en toda Europa.

Aceptar a los gais y lesbianas, para los neerlandeses ya es cosa del pasado. Quizás debido a la poca importancia que los neerlandeses dan a asuntos como la orientación sexual de las personas, ya que se considera algo que no interesa. Por todo ello, en Ámsterdam es habitual ver a una pareja gay abrazada, o con uno o más hijos, ya que tanto el matrimonio gay, como la adopción de niños por parejas del mismo sexo están legal y completamente aprobados.

Existe un monumento conmemorativo en el centro de Ámsterdam, el *Homomonument*, consistente en tres losas triangulares de granito rosado, que simbolizan los triángulos rosa que los prisioneros homosexuales del nazismo durante la Segunda Guerra Mundial, eran obligados a coser en sus uniformes. Se calcula que aproximadamente 50.000 homosexuales neerlandeses murieron en los campos de concentración.

## 9 Cultura

### 9.1 Museos

Ámsterdam tiene una alta concentración de museos dentro la ciudad entre ellos los más importantes son: Rijksmuseum, Museo Stedelijk, Museo Van Gogh, Casa de Ana Frank, Museo Heineken, Madame Tussaud, Museo de la Historia de Amsterdam, Museo de la Navegación, Museo de Ciencia Nemo, EYE Filmmuseum, Rembrandthuis, Palacio Real en Dam, Museo de la culturas, Tropenmuseum, Archivo de la Ciudad de Amsterdam.

### 9.2 Música

- Bimhuis
- Concertgebouw
- Melkweg
- Muziekgebouw aan 't IJ
- Paradiso
- Martin Garrix
- Yellow Claw

### 9.3 Artes escénicas

### 9.4 Festivales

Ámsterdam cuenta con diversos tipos de festivales, entre ellos se encuentran SLAM! Koningsdag y Amsterdam Music Festival en los que se presentan DJ's de todo el mundo que hacen bailar a los asistentes con sus mixes del conocido género EDM. Estos festivales como otros más, se presentan una vez al año y su fama ha llegado a cada rincón del mundo haciendo que cada vez sean más los asistentes extranjeros que visitan Ámsterdam para disfrutar de estos grandiosos eventos.

### 9.5 Deporte

## 10 Transporte

### 10.1 Transporte público



*Estación central de trenes de Ámsterdam.*

El transporte público de Ámsterdam consiste en

- Conexiones de tren a cualquier parte de Países Bajos y a destinos internacionales como Amberes, Aquisgrán, Basilea, Berlín, Bruselas, Copenhague, Fráncfort, Hamburgo, Marsella, Moscú, París, Praga, Varsovia y Viena.

- 4 líneas de metro, y 1 línea nueva que se estrenará en 2017.
- 16 líneas de tranvías, aliadas de la bicicleta.<sup>[10]</sup>
- Autobús:
  - Varias líneas de bus regional.
  - 55 líneas de bus urbano.
  - El Neerlandés Flotante es un autobús eléctrico anfíbio para viajar por los canales de la ciudad.<sup>[11]</sup>
- Varias lanchas colectivas y ferrys (también para ciclistas).



Ciclismo en Ámsterdam.

## 10.2 Ingeniería urbana

Los contenedores de basura están siendo recogidos, mayoritariamente, por camiones eléctricos.<sup>[12]</sup>

## 10.3 Tráfico rodado

Ámsterdam es famosa por la enorme cantidad de bicicletas y es el centro mundial de la cultura de la bicicleta. Casi todas las calles principales tienen vías para ciclistas, y se puede dejar la bicicleta en cualquier sitio; en Ámsterdam hay unos 700.000 ciclistas, más de 7 millones de bicicletas <sup>[cita requerida]</sup> y 750.000 habitantes. Cada año, alrededor de 80.000 son robadas y 25.000 acaban en los canales de la ciudad.<sup>[cita requerida]</sup> En el centro, conducir en coche es complicado, las tarifas de aparcamiento son muy altas, y muchas calles son peatonales o para ciclistas. La autopista A10 es la gran carretera de circunvalación de Ámsterdam y conecta con la A1, A2, A4 y la A8 para ir a cualquier sitio del país.

## 10.4 Aeropuerto

Se encuentra a unos 3 metros por debajo del nivel del mar, siendo por esto el aeropuerto más bajo del mundo. Por

tráfico de personas, es el mayor aeropuerto de Países Bajos por pasajeros con diferencia, el cuarto de Europa (tras Londres Heathrow, Fráncfort y París Charles de Gaulle) y es el décimo aeropuerto del mundo. Es el tercer aeropuerto de Europa con mayor cantidad de operaciones de carga (1.450 toneladas en 2005, tras París y Fráncfort). Cada año pasan por Schiphol unos 51 millones de viajeros. Es la base principal de las compañías aéreas **Martinair** y **Transavia** y una de las bases de operaciones más importantes del consorcio binacional **Air France-KLM** y de su aliada estadounidense **Delta Airlines**.

Es el principal aeropuerto que conecta Norteamérica con Europa. Hay vuelos directos diarios a Atlanta, Boston, Calgary, Cancún, Ciudad de México, Chicago, Cincinnati, Denver, Detroit, Filadelfia, Hartford, Houston, Los Ángeles, Memphis, Miami, Mineápolis, Montreal, Nueva York, Newark, Orlando, Ciudad de Panamá, Paramaribo, San Francisco, Seattle, Toronto, Vancouver y Washington D.C.. Además, el Aeropuerto de Schiphol es el principal aeropuerto entre Europa y Asia.

El recinto del aeropuerto cuenta con una estación de tren en el subsuelo que facilita la conexión con la estación central de la ciudad de Ámsterdam, con una frecuencia de 10 minutos y las principales ciudades del país. Es parada, además del tren de alta velocidad Ámsterdam–Bruselas–París, del denominado *Thalys* y del tren “DB” con destino Berlín.

## 11 Educación


Otras instituciones universitarias incluyen una academia de arte, la *Rietveldacademie*, y dos escuelas superiores, la *Hogeschool van Amsterdam* y la *Amsterdamse Hogeschool voor de Kunsten*.






El *Internationaal Instituut voor Sociale Geschiedenis* ('Instituto Internacional de Historia Social') es un centro de investigación poseedor de un gran archivo, orientado específicamente a la historia del **Movimiento obrero**.

## 12 Medios de comunicación

## 13 Ciudades hermanadas

Se encuentra hermanada con las siguientes ciudades:

-  Atenas,
-  Estambul,
-  Kiev,
-  Montreal,
-  Moscú,

-  Nicosia,
-  Pekín,
-  Riga,
-  Sarajevo,
-  Willemstad
- I **Ámsterdam** (Página oficial de turismo de **Ámsterdam**, en castellano)
- Un viaje virtual a **Amsterdam**
- Qué ver en **Ámsterdam**: 10 lugares imprescindibles
- **Ámsterdam** en **Holanda Latina**

## 14 Referencias

- [1] «Actueel Hoogtestand Nederland» (en dutch). Consultado el 18 de mayo de 2008.
- [2] «Bevolkingsontwikkeling» (in Dutch). Centraal Bureau voor de Statistiek. abril de 2014. Consultado el 31 de mayo de 2014.
- [3] Real Academia Española (2005). «**Ámsterdam**». *Diccionario panhispánico de dudas*. Madrid: Santillana. Consultado el 27 de agosto de 2010.
- [4] Berns, Jan; Daan, Jo (1993). *Hij zeit wat: de Amsterdamse volkstaal* (en neerlandés). La Haya: BZZTôH. p. 91. ISBN 90-6291-756-9.
- [5] «The toll privilege of 1275 in the Amsterdam City Archives». *Stadsarchief.amsterdam.nl*. Consultado el 10 de octubre de 2010.
- [6] Real Academia Española y Asociación de Academias de la Lengua Española (2005). «**Ásterdam**». *Diccionario panhispánico de dudas* (1.ª edición).
- [7] «Klimaattabel Schiphol, langjarige gemiddelden, tijdvak 1981–2010» (en dutch). Royal Netherlands Meteorological Institute. Consultado el 9 de septiembre de 2013.
- [8] «Klimaattabel Schiphol, langjarige extremen, tijdvak 1971–2000» (en dutch). Royal Netherlands Meteorological Institute. Consultado el 9 de septiembre de 2013.
- [9] Topelson de Grinberg, Sara. «Nuevos barrios de viviendas en **Amsterdam**». Archivado desde el original el 25 de noviembre de 2015. Consultado el 24 de agosto de 2008.
- [10] <http://greatergreaterwashington.org/post/12685/amsterdam-proves-bikes-and-streetcars-are-allies/>
- [11] <http://www.floatingdutchman.nl/>
- [12] <http://www.spiegel.de/international/business/0,1518,613503,00.html>

## 15 Enlaces externos

-  **Wikimedia Commons** alberga contenido multimedia sobre **Ámsterdam**Commons.
-  Wikivoyajes alberga guías de viajes sobre **Ámsterdam**. Wikivoyajes

## 16 Origen del texto y las imágenes, colaboradores y licencias

### 16.1 Texto

- **Ámsterdam** Fuente: <https://es.wikipedia.org/wiki/%C3%81msterdam?oldid=93244673> Colaboradores: Suisui, Oblongo, Manuel González Olaechea y Franco, Moriel, Cwaldmann, Pilaf, Robbot, Zwobot, Zorosandro, Paz.ar, Interwiki, Dodo, Jonik, Ascánder, Sms, Alstradian, Rsg, Tostadora, Elwikipedista, Hlondono, Barcex, Galio, Felipealvarez, Robotito, Valyag, לערי ריינהארט, Rondador, Alfanje, Tercio28, Kordas, Rocastelo, Renabot, Kiekvogel, Soulreaper, Petronas, RobotJcb, Mescalier, Airunp, Edub, Emijrp, Rembiapo pohyiete (bot), Gabri-gr-es, Kokoo, Susyboom81, Dúnadan, Orgullobot-eswiki, RobotQuistnix, Platonides, Alhen, Yrbot, BOT-Superzerocool, FlaBot, YurikBot, Mortadelo2005, Godey, ALVHEIM, Gaeddal, Icvav, Jgaray, Metronick, Beto29, KnightRider, Gaudio, Fernando Suárez, Leonprimer, Pacomeco, José., Ppja, Er Komandante, Kolorao, Cheveri, Chlewbob, Ketamino, Zanaqo, Pkmink-eswiki, Nihilo, Paintman, Alegonka, Faelomx, Tamorlan, BOTpolicia, Qwertyytrewqwert, Mxyzptlk83, CEM-bot, Moríñigo, Laura Fiorucci, Torquemado, Xexito, Baiji, Ugur Basak Bot-eswiki, Ugur Basak, Roberpl, GilliamJF, Quinok, Gafotas, Martínhache, Fleetingn, MontanNito, Montgomery, Thijs!bot, Ignis-eswiki, Un Mercenario, Metamario, Mahadeva, Yeza, RoyFocker, Ninovolador, Lexicógrafo feliz, Botones, Wikix, Gusgus, JAnDbot, TARBOT, Botx, Sebastián Reyes, Klapi, Doppelherz, Sandro Alain, Beta15, BetBot-eswiki, Nueva era, L'AngeGardien, Gaius iulius caesar, Xavigivax, CommonsDelinker, TXiKiBoT, Aalvarez12, Lmpanero, Hlnodovic, Humberto, Verdelliria, Timichal, Rei-bot, Daniblanco, Chabbot, Idioma-bot, Qoan, Galaxy4, Jmvrrecords, Puxapiti, Uruk, Delphidius, VolkovBot, Technopat, Simon Peter Hughes, Matdrodes, Synthebot, BlackBeast, Shooke, Tatvs, AlleborgoBot, Posible2006, Dgcampos, Moebiusuibeom-es, SieBot, Mushii, Loveless, Macarrones, Wilfreddehelm, Capitanthalassa, Drinibot, Anual, Bigsus-bot, Trosk-eswiki, Correoosg, Kharchamon'y, Urcitania, Animales-sueltos, Pedro Felipe, Aleposta, Modito, PipepBot, Chico512, Mariahede-eswiki, DorganBot, Carlinhos1976, Tirithel, HUB, StarBOT, Borja Sánchez, Antón Francho, DragonBot, McMalamute, Eduardosalg, P4K1T0, ElMeBot, LordT, Gardener-eswiki, Alexbot, Darkicebot, Tlalcomulco, Mel D'artagnan, RoyFokker, Frei sein, Kadellar, SilvononBot, Wompygs, Camilo, UA31, Crealge, Moalma29, AVBOT, Cepederi, Jeroen, Gemini1980, LucienBOT, Louperibot, MastiBot, Diegusjaimes, Nicocabada, MelancholieBot, CarsracBot, Arjuno3, Nijmegen, Ddddddddddddddddddddddddaafa, Luckas-bot, Alpinu, MystBot, Nro92, TFCforever, Wikisilki, Duijvenbode, Esperteyu, Boto a Boto, Ptbougourou, FariBOT, Jotterbot, 2desepiembre, Epozokatrib, DSisyphBot, Outisnn, ArthurBot, Tdls, Feuerfluss, SuperBraulio13, Juamax, Xqbot, Simeón el Loco, Jkbw, GhalyBot, Perspectiva8, Ricardogpn, SexySharon, GabEuro, Botarel, Revoluc, AstaBOTH15, Pepsi 98, Agosweb, TiriBOT, Hprmedina, TobeBot, Halfdrag, RedBot, Marsal20, Enrique Cordero, Danieland, HUBOT, PatruBOT, ErikvanB, Ganimesdes, KamikazeBot, Dinamik-bot, \*TikiTac\*, Fran89, Albarno, Wikiruta, Manuchansu, Tarawa1943, BabelP, GrouchoBot, Wikiléptico, Salix2, EmausBot, ZéroBot, Sergio Andres Segovia, Africanus, Grillitus, JackieBot, Miguillen-bot, Melonga, Wikidammer, Sahaquiel9102, ChuispastonBot, Viverdu, WikitanvirBot, Mjbmrbot, Itskamilo, Diamondland, Cordwainer, Eltetar12, MerllwBot, KLBot2, Brgesto, Thommyj, Travelour, MetroBot, Invadibot, Zepi67x, DARIO SEVERI, JGRG, Microstar, Elvisor, Way22, Creosota, Helmy oved, Delotrooladoo, E4024, Chevebot, Ohtim, Legobot, SantoshBot, Jorge Calvo de Mora, Www.fotojobs.es, Dmr 1234, IanTrobosky, Balles2601, Janitoalevic, AbelRX, Yolanda29, Raulph, Maasbracht, Jarould, Userboxie, Bruno Rene Vargas, Victor beristain, Javitc2603, Bueno Bonito Barat0, BenjaBot, Cruzseb14, Veophthito, Juans13, Agusmorquio1, Diánmondin, Miguelmm92, Lectorina, AGarriga, Intimidación amorosa, Fernando28121, Leisiah, Pollagorda69696969696969, Luisreyesss, Montserrat-vio, Monroyska, Krassnine, Dan Núve y Anónimos: 362

### 16.2 Imágenes

- **Archivo:Amsterdam-map.png** Fuente: <https://upload.wikimedia.org/wikipedia/commons/f/f6/Amsterdam-map.png> Licencia: CC BY-SA 3.0 Colaboradores: Trabajo propio based on OpenStreetMap.org. Artista original: Globe-trotter
- **Archivo:AmsterdamDamsquar.jpg** Fuente: <https://upload.wikimedia.org/wikipedia/commons/c/ce/AmsterdamDamsquar.jpg> Licencia: Public domain Colaboradores: Web Gallery of Art: <a href='http://www.wga.hu/art/b/berckhey/gerrit/damsquar.jpg' data-x-rel='nofollow'><img alt='Inkscape.svg' src='https://upload.wikimedia.org/wikipedia/commons/thumb/6/6f/Inkscape.svg/20px-Inkscape.svg.png' width='20' height='20' srcset='https://upload.wikimedia.org/wikipedia/commons/thumb/6/6f/Inkscape.svg/30px-Inkscape.svg.png 1.5x, https://upload.wikimedia.org/wikipedia/commons/thumb/6/6f/Inkscape.svg/40px-Inkscape.svg.png 2x' data-file-width='60' data-file-height='60' /></a> Image <a href='http://www.wga.hu/html/b/berckhey/gerrit/damsquar.html' data-x-rel='nofollow'><img alt='Information icon.svg' src='https://upload.wikimedia.org/wikipedia/commons/thumb/3/35/Information\_icon.svg/20px-Information\_icon.svg.png' width='20' height='20' srcset='https://upload.wikimedia.org/wikipedia/commons/thumb/3/35/Information\_icon.svg/30px-Information\_icon.svg.png 1.5x, https://upload.wikimedia.org/wikipedia/commons/thumb/3/35/Information\_icon.svg/40px-Information\_icon.svg.png 2x' data-file-width='620' data-file-height='620' /></a> Info about artwork Artista original: Gerrit Adriaensz. Berckheyde
- **Archivo:Amsterdam\_-\_Amsterdam\_Centraal\_-\_0281.jpg** Fuente: [https://upload.wikimedia.org/wikipedia/commons/0/02/Amsterdam\\_-\\_Amsterdam\\_Centraal\\_-\\_0281.jpg](https://upload.wikimedia.org/wikipedia/commons/0/02/Amsterdam_-_Amsterdam_Centraal_-_0281.jpg) Licencia: CC BY-SA 3.0 Colaboradores: Trabajo propio Artista original: Jorge Royan
- **Archivo:Amsterdam\_-\_Channel\_-\_1124.jpg** Fuente: [https://upload.wikimedia.org/wikipedia/commons/0/05/Amsterdam\\_-\\_Channel\\_-\\_1124.jpg](https://upload.wikimedia.org/wikipedia/commons/0/05/Amsterdam_-_Channel_-_1124.jpg) Licencia: CC BY-SA 3.0 Colaboradores: Trabajo propio Artista original: Jorge Royan
- **Archivo:Amsterdam\_2016.webm** Fuente: [https://upload.wikimedia.org/wikipedia/commons/d/de/Amsterdam\\_2016.webm](https://upload.wikimedia.org/wikipedia/commons/d/de/Amsterdam_2016.webm) Licencia: CC BY-SA 4.0 Colaboradores: Trabajo propio Artista original: Klapi
- **Archivo:Amsterdam\_Benches.jpg** Fuente: [https://upload.wikimedia.org/wikipedia/commons/8/8e/Amsterdam\\_Benches.jpg](https://upload.wikimedia.org/wikipedia/commons/8/8e/Amsterdam_Benches.jpg) Licencia: CC BY-SA 3.0 Colaboradores: Trabajo propio Artista original: Wuzur
- **Archivo:Basketball\_pictogram.svg** Fuente: [https://upload.wikimedia.org/wikipedia/commons/4/4f/Basketball\\_pictogram.svg](https://upload.wikimedia.org/wikipedia/commons/4/4f/Basketball_pictogram.svg) Licencia: Public domain Colaboradores: Thadius856 (SVG conversion) & Parutakupiu (original image)
- **Archivo:Commons-emblem-question\_book\_orange.svg** Fuente: [https://upload.wikimedia.org/wikipedia/commons/1/1f/Commons-emblem-question\\_book\\_orange.svg](https://upload.wikimedia.org/wikipedia/commons/1/1f/Commons-emblem-question_book_orange.svg) Licencia: CC BY-SA 3.0 Colaboradores: <a href='//commons.wikimedia.org/wiki/File:Commons-emblem-issue.svg' class='image'><img alt='Commons-emblem-issue.svg' src='https://upload.wikimedia.org/wikipedia/commons/thumb/b/bc/Commons-emblem-issue.svg/25px-Commons-emblem-issue.svg.png' width='25' height='25' srcset='https://upload.wikimedia.org/wikipedia/commons/thumb/b/bc/Commons-emblem-issue.svg/38px-Commons-emblem-issue.svg.png 1.5x, https://upload.wikimedia.org/wikipedia/commons/thumb/b/bc/Commons-emblem-issue.svg/50px-Commons-emblem-issue.svg.png 2x'



data-file-width='48' data-file-height='48' /></a> + <a href='//commons.wikimedia.org/wiki/File:Question\_book.svg' class='image'><img alt='Question book.svg' src='https://upload.wikimedia.org/wikipedia/commons/thumb/9/97/Question\_book.svg/25px-Question\_book.svg.png' width='25' height='20' srcset='https://upload.wikimedia.org/wikipedia/commons/thumb/9/97/Question\_book.svg/38px-Question\_book.svg.png 1.5x, https://upload.wikimedia.org/wikipedia/commons/thumb/9/97/Question\_book.svg/50px-Question\_book.svg.png 2x' data-file-width='252' data-file-height='199' /></a> *Artista original*: GNOME icon artists, Jorge 2701

- **Archivo:Commons-logo.svg** *Fuente*: <https://upload.wikimedia.org/wikipedia/commons/4/4a/Commons-logo.svg> *Licencia*: Public domain *Colaboradores*: This version created by Pumbaa, using a proper partial circle and SVG geometry features. (Former versions used to be slightly warped.) *Artista original*: SVG version was created by User:Grunt and cleaned up by 3247, based on the earlier PNG version, created by Reidab.
- **Archivo:EU\_Insignia.svg** *Fuente*: [https://upload.wikimedia.org/wikipedia/commons/6/65/EU\\_Insignia.svg](https://upload.wikimedia.org/wikipedia/commons/6/65/EU_Insignia.svg) *Licencia*: Public domain *Colaboradores*: Transferido desde en.wikipedia a Commons. *Artista original*: Giandrea de Wikipedia en inglés Later versions were uploaded by Ssolbergj at en.wikipedia.
- **Archivo:Flag\_North-Holland,\_Netherlands.svg** *Fuente*: [https://upload.wikimedia.org/wikipedia/commons/f/f5/Flag\\_North-Holland%2C\\_Netherlands.svg](https://upload.wikimedia.org/wikipedia/commons/f/f5/Flag_North-Holland%2C_Netherlands.svg) *Licencia*: Public domain *Colaboradores*: Trabajo propio de la persona que subió originalmente el archivo *Artista original*: GeeKaa
- **Archivo:Flag\_of\_Amsterdam.svg** *Fuente*: [https://upload.wikimedia.org/wikipedia/commons/6/6d/Flag\\_of\\_Amsterdam.svg](https://upload.wikimedia.org/wikipedia/commons/6/6d/Flag_of_Amsterdam.svg) *Licencia*: Public domain *Colaboradores*: ? *Artista original*: ?
- **Archivo:Flag\_of\_Bosnia\_and\_Herzegovina.svg** *Fuente*: [https://upload.wikimedia.org/wikipedia/commons/b/bf/Flag\\_of\\_Bosnia\\_and\\_Herzegovina.svg](https://upload.wikimedia.org/wikipedia/commons/b/bf/Flag_of_Bosnia_and_Herzegovina.svg) *Licencia*: Public domain *Colaboradores*: Trabajo propio *Artista original*: Kseferovic
- **Archivo:Flag\_of\_Canada.svg** *Fuente*: [https://upload.wikimedia.org/wikipedia/commons/c/cf/Flag\\_of\\_Canada.svg](https://upload.wikimedia.org/wikipedia/commons/c/cf/Flag_of_Canada.svg) *Licencia*: Public domain *Colaboradores*: See below *Artista original*: Created by E Pluribus Anthony / User:Mzajac
- **Archivo:Flag\_of\_Colombia.svg** *Fuente*: [https://upload.wikimedia.org/wikipedia/commons/2/21/Flag\\_of\\_Colombia.svg](https://upload.wikimedia.org/wikipedia/commons/2/21/Flag_of_Colombia.svg) *Licencia*: Public domain *Colaboradores*: Drawn by User:SKopp *Artista original*: SKopp
- **Archivo:Flag\_of\_Curaçao.svg** *Fuente*: [https://upload.wikimedia.org/wikipedia/commons/b/b1/Flag\\_of\\_Cura%C3%A7ao.svg](https://upload.wikimedia.org/wikipedia/commons/b/b1/Flag_of_Cura%C3%A7ao.svg) *Licencia*: Public domain *Colaboradores*: ? *Artista original*: ?
- **Archivo:Flag\_of\_Cyprus.svg** *Fuente*: [https://upload.wikimedia.org/wikipedia/commons/d/d4/Flag\\_of\\_Cyprus.svg](https://upload.wikimedia.org/wikipedia/commons/d/d4/Flag_of_Cyprus.svg) *Licencia*: Public domain *Colaboradores*: Trabajo propio *Artista original*: User:Vzb83
- **Archivo:Flag\_of\_Germany.svg** *Fuente*: [https://upload.wikimedia.org/wikipedia/commons/b/ba/Flag\\_of\\_Germany.svg](https://upload.wikimedia.org/wikipedia/commons/b/ba/Flag_of_Germany.svg) *Licencia*: Public domain *Colaboradores*: ? *Artista original*: ?
- **Archivo:Flag\_of\_Greece.svg** *Fuente*: [https://upload.wikimedia.org/wikipedia/commons/5/5c/Flag\\_of\\_Greece.svg](https://upload.wikimedia.org/wikipedia/commons/5/5c/Flag_of_Greece.svg) *Licencia*: Public domain *Colaboradores*: own code *Artista original*: (of code) cs:User:-xfi- (talk)
- **Archivo:Flag\_of\_Italy.svg** *Fuente*: [https://upload.wikimedia.org/wikipedia/commons/0/03/Flag\\_of\\_Italy.svg](https://upload.wikimedia.org/wikipedia/commons/0/03/Flag_of_Italy.svg) *Licencia*: Public domain *Colaboradores*: There has been a long discussion on the colors of this flag. *Please read the talk page before editing or reverting this image.* Pantone to RGB performed by <http://www.pantone.com/pages/pantone/colorfinder.aspx> *Artista original*: see below
- **Archivo:Flag\_of\_Latvia.svg** *Fuente*: [https://upload.wikimedia.org/wikipedia/commons/8/84/Flag\\_of\\_Latvia.svg](https://upload.wikimedia.org/wikipedia/commons/8/84/Flag_of_Latvia.svg) *Licencia*: Public domain *Colaboradores*: Trabajo propio *Artista original*: SKopp
- **Archivo:Flag\_of\_Lebanon.svg** *Fuente*: [https://upload.wikimedia.org/wikipedia/commons/5/59/Flag\\_of\\_Lebanon.svg](https://upload.wikimedia.org/wikipedia/commons/5/59/Flag_of_Lebanon.svg) *Licencia*: Public domain *Colaboradores*: ? *Artista original*: Traced based on the CIA World Factbook with some modification done to the colours based on information at Vexilla mundi.
- **Archivo:Flag\_of\_Russia.svg** *Fuente*: [https://upload.wikimedia.org/wikipedia/commons/f/f3/Flag\\_of\\_Russia.svg](https://upload.wikimedia.org/wikipedia/commons/f/f3/Flag_of_Russia.svg) *Licencia*: Public domain *Colaboradores*: Государственный флаг Российской Федерации. Цвета флага: (Blue - Pantone 286 C, Red - Pantone 485 C) *Artista original*: Zscout370
- **Archivo:Flag\_of\_Turkey.svg** *Fuente*: [https://upload.wikimedia.org/wikipedia/commons/b/b4/Flag\\_of\\_Turkey.svg](https://upload.wikimedia.org/wikipedia/commons/b/b4/Flag_of_Turkey.svg) *Licencia*: Public domain *Colaboradores*: Turkish Flag Law (Türk Bayrağı Kanunu), Law nr. 2893 of 22 September 1983. Text (in Turkish) at the website of the Turkish Historical Society (Türk Tarih Kurumu) *Artista original*: David Benbennick (original author)
- **Archivo:Flag\_of\_Ukraine.svg** *Fuente*: [https://upload.wikimedia.org/wikipedia/commons/4/49/Flag\\_of\\_Ukraine.svg](https://upload.wikimedia.org/wikipedia/commons/4/49/Flag_of_Ukraine.svg) *Licencia*: Public domain *Colaboradores*: ДСТУ 4512:2006 — Державний прапор України. Загальні технічні умови *Artista original*: Government of Ukraine
- **Archivo:Flag\_of\_the\_People's\_Republic\_of\_China.svg** *Fuente*: [https://upload.wikimedia.org/wikipedia/commons/f/fa/Flag\\_of\\_the\\_People%27s\\_Republic\\_of\\_China.svg](https://upload.wikimedia.org/wikipedia/commons/f/fa/Flag_of_the_People%27s_Republic_of_China.svg) *Licencia*: Public domain *Colaboradores*: Trabajo propio, [http://www.protocol.gov.hk/flags/eng/n\\_flag/design.html](http://www.protocol.gov.hk/flags/eng/n_flag/design.html) *Artista original*: Drawn by User:SKopp, redrawn by User:Denelson83 and User:Zscout370
- **Archivo:Football\_pictogram.svg** *Fuente*: [https://upload.wikimedia.org/wikipedia/commons/c/cf/Football\\_pictogram.svg](https://upload.wikimedia.org/wikipedia/commons/c/cf/Football_pictogram.svg) *Licencia*: Public domain *Colaboradores*: Trabajo propio *Artista original*: Thadius856 (SVG conversion) & Parutakupiu (original image)
- **Archivo:Gnome-weather-few-clouds.svg** *Fuente*: <https://upload.wikimedia.org/wikipedia/commons/5/57/Gnome-weather-few-clouds.svg> *Licencia*: CC BY-SA 3.0 *Colaboradores*: HTTP / FTP *Artista original*: GNOME icon artists
- **Archivo:I\_am\_sterdam.JPG** *Fuente*: [https://upload.wikimedia.org/wikipedia/commons/d/d9/I\\_am\\_sterdam.JPG](https://upload.wikimedia.org/wikipedia/commons/d/d9/I_am_sterdam.JPG) *Licencia*: Public domain *Colaboradores*: foto privada *Artista original*: Dcubero
- **Archivo:Loudspeaker.svg** *Fuente*: <https://upload.wikimedia.org/wikipedia/commons/8/8a/Loudspeaker.svg> *Licencia*: Public domain *Colaboradores*: Nueva versión de Image:Loudspeaker.png, por AzaToh y comprimido por Hautala *Artista original*: Nethac DIU, ondas corregidas por Zoid
- **Archivo:Netherlands\_location\_map.svg** *Fuente*: [https://upload.wikimedia.org/wikipedia/commons/4/48/Netherlands\\_location\\_map.svg](https://upload.wikimedia.org/wikipedia/commons/4/48/Netherlands_location_map.svg) *Licencia*: CC BY-SA 3.0 *Colaboradores*: own work, using
  - United States National Imagery and Mapping Agency data

- World Data Base II data

*Artista original:* Lencer

- **Archivo:Red\_pog.svg** *Fuente:* [https://upload.wikimedia.org/wikipedia/commons/0/0c/Red\\_pog.svg](https://upload.wikimedia.org/wikipedia/commons/0/0c/Red_pog.svg) *Licencia:* Public domain *Colaboradores:* Trabajo propio *Artista original:* Andux
- **Archivo:Rugby\_union\_pictogram.svg** *Fuente:* [https://upload.wikimedia.org/wikipedia/commons/f/f4/Rugby\\_union\\_pictogram.svg](https://upload.wikimedia.org/wikipedia/commons/f/f4/Rugby_union_pictogram.svg) *Licencia:* Public domain *Colaboradores:* Trabajo propio *Artista original:* Thadius856 (SVG conversion) & Parutakupiu (original image)
- **Archivo:Schiphol-plaza-ns.jpg** *Fuente:* <https://upload.wikimedia.org/wikipedia/commons/d/d7/Schiphol-plaza-ns.jpg> *Licencia:* CC BY-SA 2.5 *Colaboradores:* Trabajo propio *Artista original:* Shirley de Jong
- **Archivo:Science\_Park\_Amsterdam.jpg** *Fuente:* [https://upload.wikimedia.org/wikipedia/commons/2/2a/Science\\_Park\\_Amsterdam.jpg](https://upload.wikimedia.org/wikipedia/commons/2/2a/Science_Park_Amsterdam.jpg) *Licencia:* CC BY-SA 3.0 *Colaboradores:* Trabajo propio *Artista original:* Swimmerguy269
- **Archivo:Sights\_in\_Amsterdam.jpg** *Fuente:* [https://upload.wikimedia.org/wikipedia/commons/b/bf/Sights\\_in\\_Amsterdam.jpg](https://upload.wikimedia.org/wikipedia/commons/b/bf/Sights_in_Amsterdam.jpg) *Licencia:* CC BY-SA 3.0 *Colaboradores:* Collection of various images, see below. *Artista original:* Collection created by Rubenescio (talk)
- **Archivo:Three\_space\_brownies.jpg** *Fuente:* [https://upload.wikimedia.org/wikipedia/commons/f/f4/Three\\_space\\_brownies.jpg](https://upload.wikimedia.org/wikipedia/commons/f/f4/Three_space_brownies.jpg) *Licencia:* Public domain *Colaboradores:* Trabajo propio *Artista original:* Stas2k
- **Archivo:UNESCO.svg** *Fuente:* <https://upload.wikimedia.org/wikipedia/commons/2/25/UNESCO.svg> *Licencia:* Public domain *Colaboradores:* unesdoc.unesco.org *Artista original:* United Nations Educational, Scientific and Cultural Organization (UNESCO)
- **Archivo:VU-campus-02.jpg** *Fuente:* <https://upload.wikimedia.org/wikipedia/commons/f/fb/VU-campus-02.jpg> *Licencia:* Public domain *Colaboradores:* Transferido desde en.wikipedia a Commons. *Artista original:* Scientist-100 de Wikipedia en inglés
- **Archivo:WPTC\_Meteo\_task\_force.svg** *Fuente:* [https://upload.wikimedia.org/wikipedia/commons/a/ab/WPTC\\_Meteo\\_task\\_force.svg](https://upload.wikimedia.org/wikipedia/commons/a/ab/WPTC_Meteo_task_force.svg) *Licencia:* CC BY-SA 3.0 *Colaboradores:*
- **WPTC\_Meteo\_task\_force.png** *Artista original:*
- derivative work: Pbroks13 (talk)
- **Archivo:Wapen\_van\_Amsterdam.svg** *Fuente:* [https://upload.wikimedia.org/wikipedia/commons/7/7d/Wapen\\_van\\_Amsterdam.svg](https://upload.wikimedia.org/wikipedia/commons/7/7d/Wapen_van_Amsterdam.svg) *Licencia:* Public domain *Colaboradores:* Hoge Raad van Adel *Artista original:* Unkown, SVG by User:Arch
- **Archivo:Wikivoyage-Logo-v3-icon.svg** *Fuente:* <https://upload.wikimedia.org/wikipedia/commons/d/dd/Wikivoyage-Logo-v3-icon.svg> *Licencia:* CC BY-SA 3.0 *Colaboradores:* Trabajo propio *Artista original:* AleXXw

## 16.3 Licencia del contenido

- Creative Commons Attribution-Share Alike 3.0